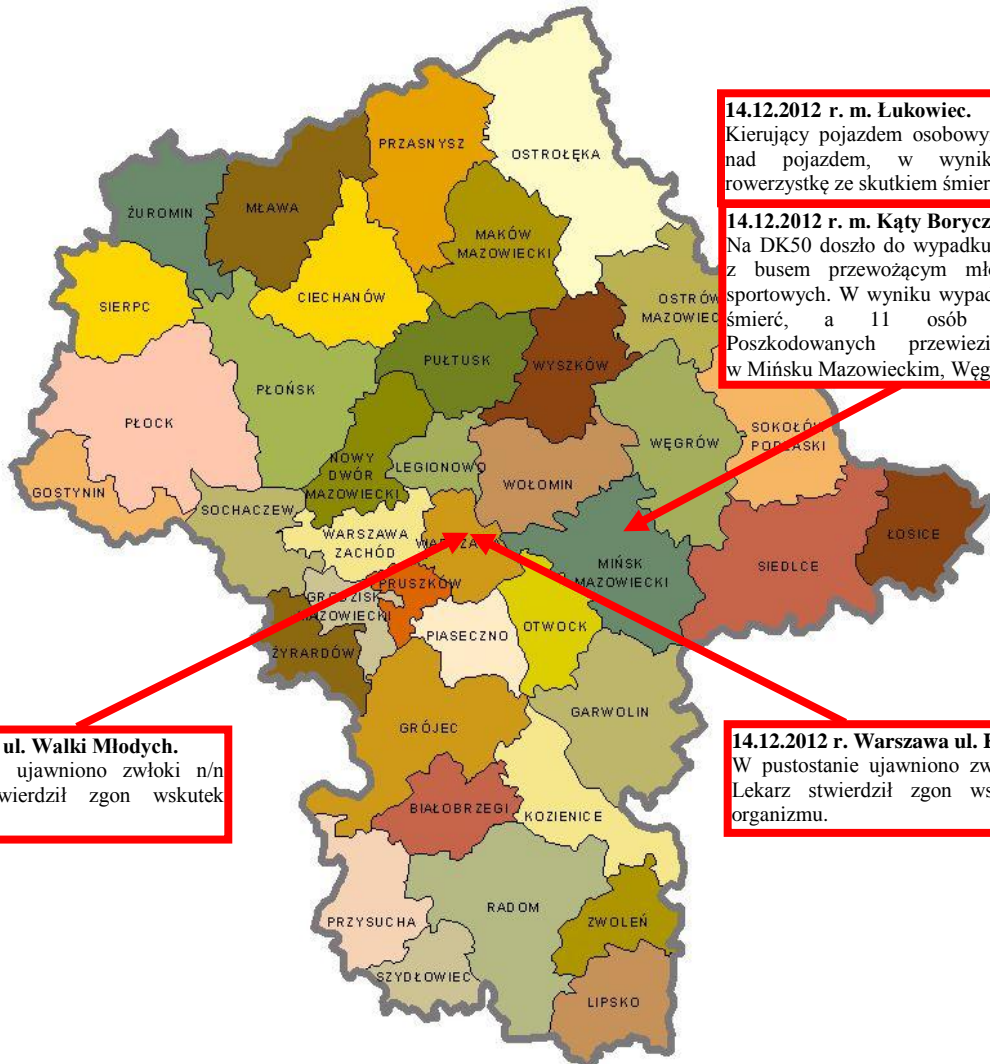




BIULETYN INFORMACYJNY NR 349/2012

za okres od 14.12.2012 r. godz. 8.00 do 15.12.2012 r. do godz. 8.00.



14.12.2012 r. m. Łukowice.

Kierujący pojazdem osobowym stracił panowanie nad pojazdem, w wyniku czego potrącił rowerzystkę ze skutkiem śmiertelnym.

14.12.2012 r. m. Kąty Borycza.

Na DK50 doszło do wypadku pojazdu osobowego z busem przewożącym młodzież z zawodów sportowych. W wyniku wypadku 1 osoba poniosła śmierć, a 11 osób zostało rannych. Poszkodowanych przewieziono do szpitali w Mińsku Mazowieckim, Węgrowie i Warszawie.

14.12.2013 r. Warszawa ul. Walki Młodych.

W altanie śmietnikowej ujawniono zwłoki n/n mężczyzny. Lekarz stwierdził zgon wskutek wychłodzenia organizmu.

14.12.2012 r. Warszawa ul. Kijowska.

W pustostanie ujawniono zwłoki n/n mężczyzny. Lekarz stwierdził zgon wskutek wychłodzenia organizmu.

PROGNOZA POGODY DLA WOJ. MAZOWIECKIEGO

Ważność: od godz. 07:30 dnia 15.12.2012 do godz. 07:30 dnia 16.12.2012

W dzień zachmurzenie całkowite. Na wschodzie województwa przeważnie opady śniegu. Na pozostałym obszarze opady deszczu ze śniegiem i marznącego deszczu powodującego gołoledź. Temperatura maksymalna od -1°C do 0°C . Wiatr umiarkowany, okresami dość silny i porywisty, w porywach do 65 km/h, południowo-wschodni. Na wschodzie województwa miejscami wiatr będzie powodował zamiecie i zawieje śnieżne.

W nocy zachmurzenie całkowite. Na wschodzie województwa opady śniegu, okresami umiarkowane. Prognozowany przyrost pokrywy śnieżnej 5-10 cm. Na pozostałym obszarze opady mokrego śniegu i deszczu ze śniegiem, okresami opady mogą być marznące i powodować gołoledź. Temperatura minimalna od -3°C do -1°C . Wiatr umiarkowany, początkowo dość silny i porywisty, południowo-wschodni. Na wschodzie województwa powodować będzie zamiecie i zawieje śnieżne.

PROGNOZA POGODY NA KOLEJNĄ DOBĘ

Ważność: od godz. 07:30 dnia 16.12.2012 do godz. 07:30 dnia 17.12.2012

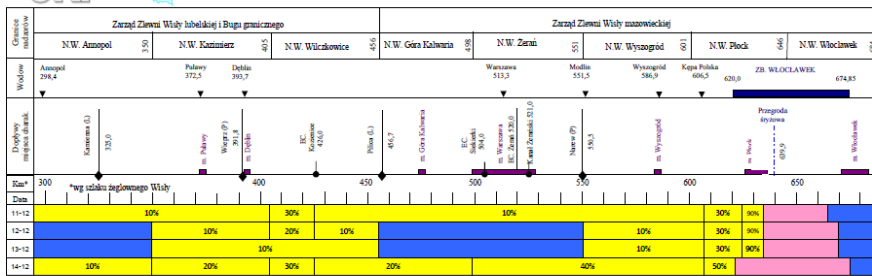
W dzień zachmurzenie całkowite. Na wschodzie województwa opady śniegu. Na pozostałym obszarze opady śniegu i deszczu ze śniegiem. Okresami możliwe opady marznące powodujące gołoledź. Temperatura maksymalna od -1°C do 1°C . Wiatr umiarkowany, z kierunków południowych.

W nocy zachmurzenie duże z opadami śniegu i deszczu ze śniegiem. Miejscami możliwe opady marznące powodujące gołoledź. Temperatura minimalna od -3°C do -1°C . Wiatr umiarkowany, z kierunków południowych.

Zjawiska lodowe:

- na Wiśle: w Wyszogrodzie i w Kępie Polskiej – śryż od 10% do 40%;
- na Pilicy: w Przedborzu – śryż 20%, w Białobrzegach – śryż i lód brzegowy 20%;
- na Bugu: we Frankopolu i Wyszowie – śryż 60%;
- na Liwcu: w Zaliwiu-Piegawkach - śryż i lód brzegowy 30%;
- na Wkrze: w Trzcincu – śryż i zlodzenie częściowe 40%;
- na Bzurze: w Kwiatkówku – zlodzenie częściowe 50%, w Łowiczu – śryż i lód brzegowy 30%.

Komunikat o zjawiskach lodowych na Wiśle nr 4/2012 z dnia 14.12.2012 godz. 7:00



- brak zjawisk lodowych
- sztyt
- lod brzożowy
- sztyt i lod brzożowy
- pokrywa lodowa
- woda na lodzie
- lina
- zasor
- zabliźnia uszowa

Wodowskaz	Km	Stan wody [cm]	Δ24h	Stan ostrz.	Stan alarm.
Amopol	294,4	211,1	0	350	350
Kamarna G.	329,0	110	-2	400	400
Puławy	372,5	110	-2	400	400
Deblin	393,7	110	-2	400	400
N.W. Włocławek	405	110	-2	400	400
N.W. Góra Chłostwa	408	110	-2	400	400
N.W. Ziemie	501	110	-2	400	400
Warcana	513,3	110	-2	400	400
Modlis	551,5	110	-2	400	400
Wysogrod	585,9	110	-2	400	400
Kopa Polska	604,2	110	-2	400	400
Zb. Włocławek	620,0	110	-2	400	400
Przełęcz	674,85	110	-2	400	400
Nowa Wś	693,0	110	-2	400	400

Temp. powietrza [°C]	-10,6
Temp. wody [°C]	0,1
Prędkość wiatru [m/s]	2,8
Prędkość wiatru [km/h]	6,5
Przebieg przez stopień [m/s]	370

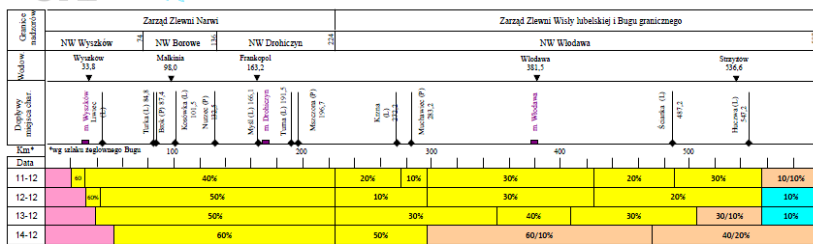
6 lodolamaczy w rezerwie przy St. Wodnym w Włocławku

Miejscowość	Km	Głębokość pokrywy lodowej [cm]
Duninów	648	0
Nowa Wś	693	0
Włocławek	670	0

Km	Rodzaj zjawiska
281-300	sztyt (10%)
352-405	sztyt (20%)
405-425	sztyt (30%)
425-498	sztyt (20%)
498-607	sztyt (40%)
607-622	sztyt (50%)
622-675,5	pokrywa lodowa (1-7 cm)
675,5-684	brak zjawisk

Opracowano w Ośrodku Koordynacyjno-Informacyjnym RZGW w Warszawie

Komunikat o zjawiskach lodowych na Bugu nr 4/2012 z dnia 14.12.2012 godz. 7:00

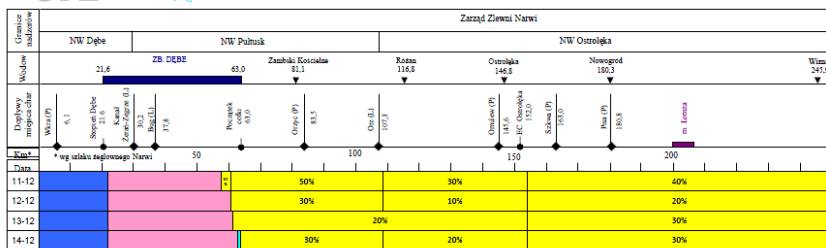


- brak zjawisk lodowych
- sztyt
- lod brzożowy
- sztyt i lod brzożowy
- pokrywa lodowa
- woda na lodzie
- lina
- zasor
- zabliźnia uszowa

Wodowskaz	Km	Stan wody [cm]	Δ24h	Stan ostrz.	Stan alarm.
Stryżów	536,6	362	3	650	600
Doruchów	457,2	144	25	200	400
Włodawa	381,5	114	-2	250	350
Krzyżcew	288,7	192	-1	380	400
Frankopol	163,2	124	0	250	350
Małkinia	98,0	168	2	350	400
Wyszów	33,8	315	-8	400	450

Km	Rodzaj zjawiska
0-53	pokrywa lodowa
53-224	sztyt (60%)
224-285	sztyt (50%)
285-470	sztyt i lod brzożowy (60/10%)
470-587,2	sztyt i lod brzożowy (40/20%)

Opracowano w Ośrodku Koordynacyjno-Informacyjnym RZGW w Warszawie



- brak zjawisk lodowych
- śnieg
- lód brzegowy
- śnieg i lód brzegowy
- pokrywa lodowa
- woda na lodzie
- lód
- zator
- zablika sztywna

Stany wód w dniu 14.12.2012 godz. 7:00

Wodowskaz	Km	Stan wody [cm]	Δ/24h	Stan ostrz.	Stan alarm.
Włocławek	245.0	286	3	440	470
Nowogród	180.3	111	-20	360	400
Ostrołęka	146.8	114	-9	360	350
Różan	116.8	b.d.	b.d.	400	450
Zambki Koscielne	81.1	248	10	420	460

■ stan ostrzegawczy ■ stan alarmowy

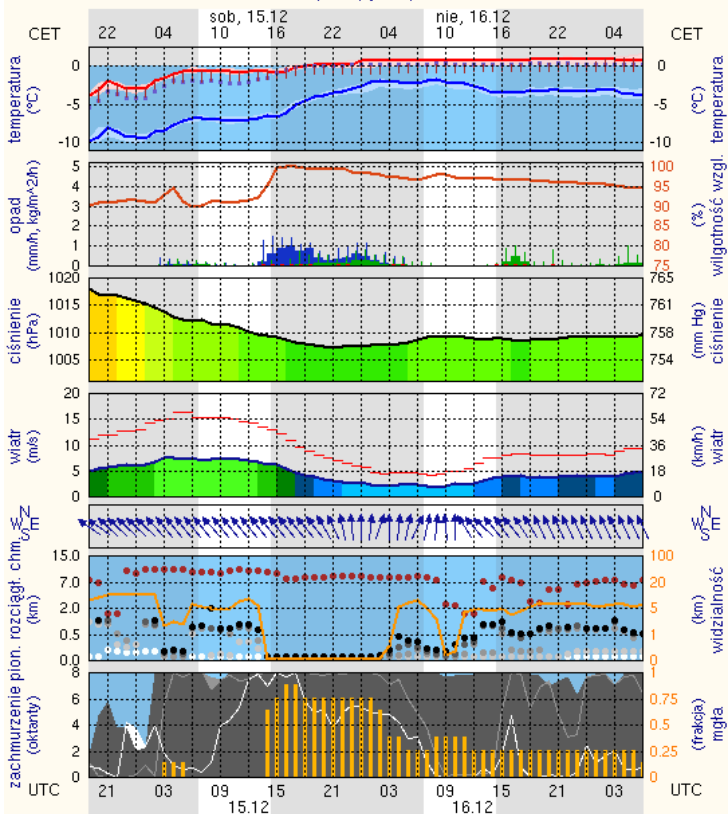
Zjawiska lodowe na Narwi w dniu 14.12.2012

Km	Rodzaj zjawiska
0-21.6	brak zjawisk
21.6-62.3	pokrywa lodowa
62.3-63.1	lód brzegowy (10%)
63.1-108	śnieg (30%)
108-153	śnieg (20%)
153-248.5	śnieg (30%)

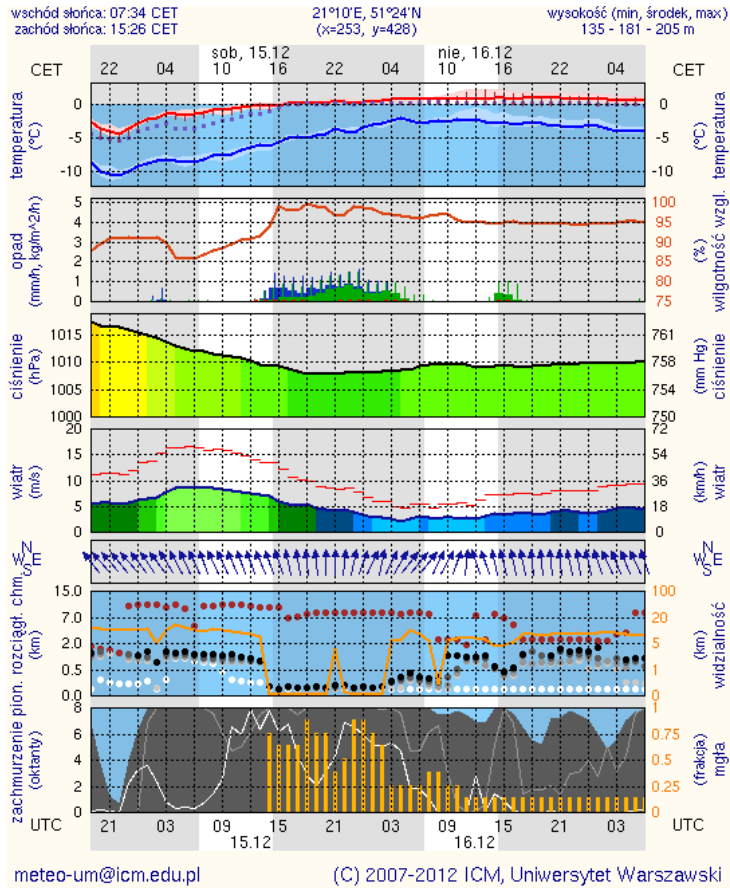
Opracowano w Ośrodku Koordynacyjno-Informacyjnym RZGW w Warszawie

Meteorogramy dla m. st. Warszawy

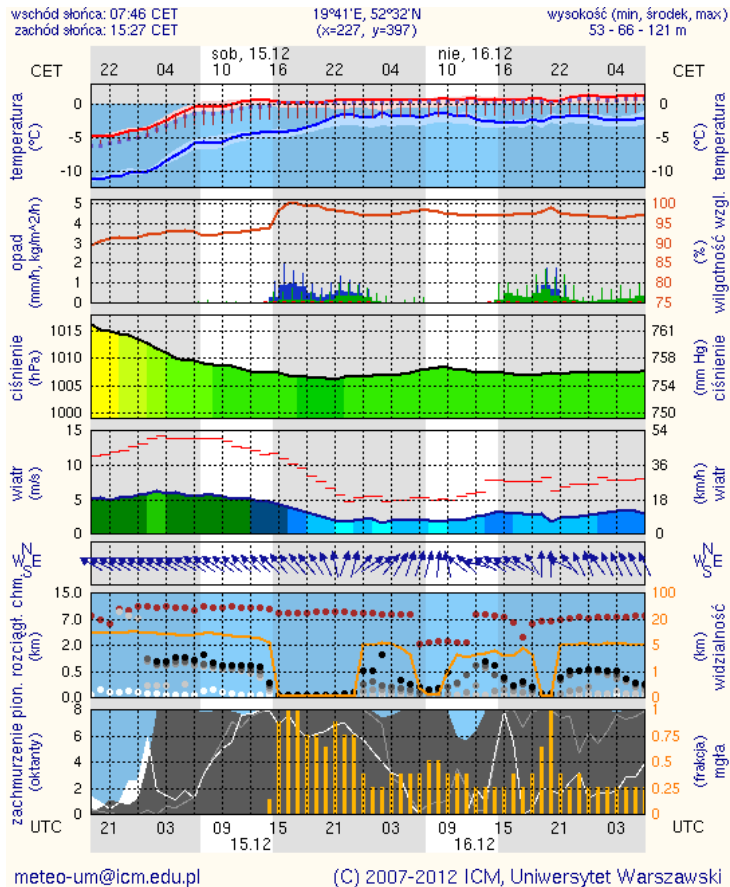
wschód słońca: 07:38 CET 21°2'E, 52°12'N wysokość (min, środek, max): 74 - 92 - 113 m
zachód słońca: 15:23 CET (x=250, y=406)



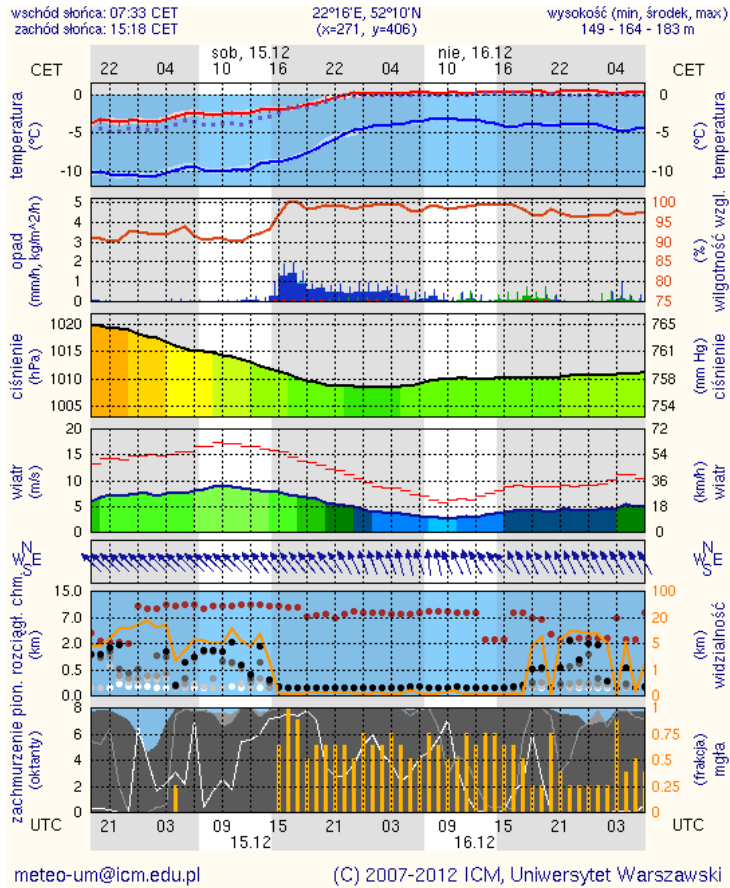
Meteorogramy dla Radomia



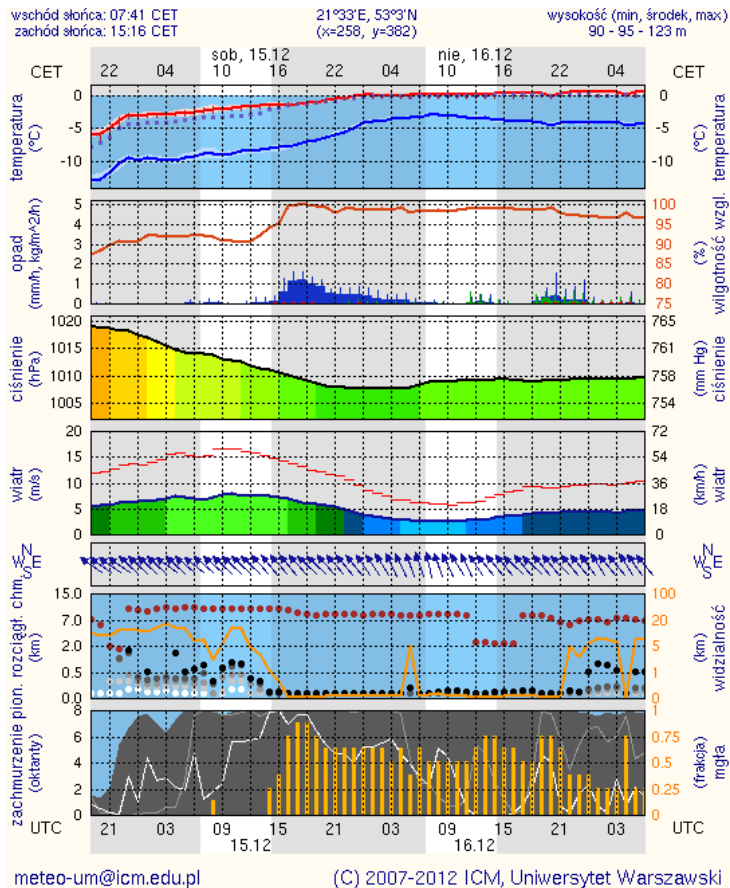
Meteorogramy dla Płocka






Meteorogramy dla Siedlec



Meteorogramy dla Ostrołęki



Zestawienie danych statystycznych za okres 14 – 15.12.2012 r.

	KOMENDA STOŁECZNA POLICJI		W analizowanym okresie
	1) Odnotowano wypadków	Ogółem	3
	2) Ofiary śmiertelne w wypadkach drogowych/kolejowych/lotniczych		0/0/0
	3) Osoby ranne w wypadkach drogowych/kolejowych/lotniczych		20/0/0
	4) Utonięcia /wychłodzenia		0/2
	KOMENDA WOJEWÓDZKA POLICJI		W analizowanym okresie
	1) Odnotowano wypadków	Ogółem	7
	2) Ofiary śmiertelne w wypadkach drogowych/kolejowych/lotniczych		2/0/0
	3) Osoby ranne w wypadkach drogowych/kolejowych/lotniczych		20/0/0
	4) Utonięcia /wychłodzenia		0/0
	KOMENDA WOJEWÓDZKA PAŃSTWOWEJ STRAŻY POŻARNEJ		W analizowanym okresie
	1) Liczba pożarów	ogółem	31
	2) Ofiary śmiertelne w pożarach		0
	3) Osoby ranne w pożarach		0